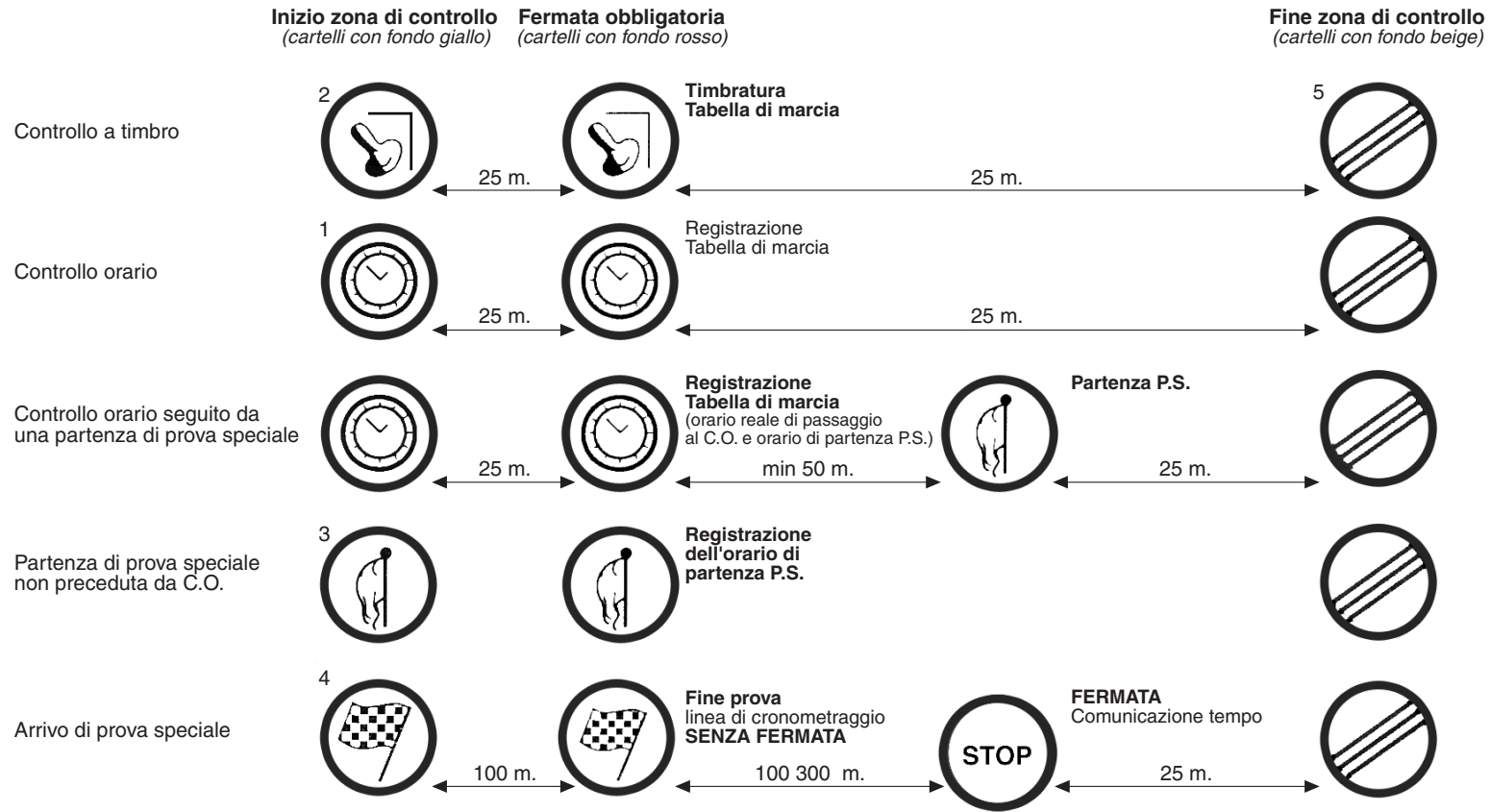








































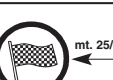












# 7 UfH`j`Xj`gY[ bUUn]cbYFU`m



# 7 UfH`]'X]'gY[ bUUh]cbY'FY[ cUf]k

	INIZIO ZONA RILEVAMENTO CARTELLI CON FONDO GIALLO	RILEVAMENTO CARTELLI CON FONDO ROSSO	FINE ZONA RILEVAMENTO CARTELLI CON FONDO BEIGE	INIZIO ZONA RILEVAMENTO CARTELLI CON FONDO GIALLO	RILEVAMENTO CARTELLI CON FONDO ROSSO	FINE ZONA RILEVAMENTO CARTELLI CON FONDO BEIGE	INIZIO ZONA RILEVAMENTO CARTELLI CON FONDO GIALLO	RILEVAMENTO CARTELLI CON FONDO ROSSO	FINE ZONA RILEVAMENTO CARTELLI CON FONDO BEIGE	
	INIZIO PC			FINE / INIZIO PC			FINE PC			
<b>PC</b> SINGOLE E CONCATENATE LUNGHEZZA SUPERIORE A 300 MT.		mt. 25/200 ca. 	mt. 25/200 ca. 		mt. 25/200 ca. 	mt. 25/200 ca. 		mt. 25/200 ca. 	mt. 25/200 ca. 	
<b>PC</b> SINGOLE E CONCATENATE LUNGHEZZA INFERIORE A 300 MT.		mt. 25/200 ca. 	Lunghezza inferiore a 300 mt.				mt. 25/200 ca. 		mt. 25/200 ca. 	mt. 25/200 ca. 
IN ALTERNATIVA <b>PC</b> SINGOLE LUNGHEZZA SUPERIORE A 300 MT.		mt. 25/200 ca. 	mt. 25/200 ca. 		mt. 25/200 ca. 	mt. 25/200 ca. 				
IN ALTERNATIVA <b>PC</b> SINGOLE LUNGHEZZA INFERIORE A 300 MT.		mt. 25/200 ca. 	Lunghezza inferiore a 300 mt.				mt. 25/200 ca. 			
IN ALTERNATIVA <b>PC</b> CONCATENATE LUNGHEZZA SUPERIORE A 300 MT.		mt. 25/200 ca. 	mt. 25/200 ca. 		mt. 25/200 ca. 	mt. 25/200 ca. 		mt. 25/200 ca. 	mt. 25/200 ca. 	
IN ALTERNATIVA <b>PC</b> CONCATENATE LUNGHEZZA INFERIORE A 300 MT.		mt. 25/200 ca. 	Lunghezza inferiore a 300 mt.				mt. 25/200 ca. 		mt. 25/200 ca. 	mt. 25/200 ca. 
	INIZIO ZONA CONTROLLO CARTELLI CON FONDO GIALLO	CONTROLLO CARTELLI CON FONDO ROSSO	FINE ZONA CONTROLLO CARTELLI CON FONDO BEIGE	<b>NELLE PROVE CRONOMETRATE:</b>						
<b>CT</b>		mt. 50 ca. 	mt. 50 ca. 	- TRA IL CARTELLO GIALLO DI INIZIO ED IL CARTELLO BEIGE DI FINE ZONA RILEVAMENTO È VIETATO L'ARRESTO (FERMO VETTURA) E LA SOSTA DELL'AUTOVETTURA						
<b>CO</b>		mt. 50 ca. 	mt. 50 ca. 	<b>NELLE PROVE CRONOMETRATE E NEI CONTROLLI ORARI:</b>						
		mt. 50 ca. 	mt. 50 ca. 	- IL TRATTO DI PERCORSO COMPRESO TRA IL CARTELLO GIALLO DI INIZIO ED IL CARTELLO BEIGE DI FINE ZONA RILEVAMENTO, PUÒ ESSERE PERCORSO DAI CONDUTTORI E DAI NAVIGATORI SOLAMENTE A BORDO DELLA PROPRIA AUTOVETTURA						